

PACTO
POR EL
EMPLEO
DEL
ALTO Y MEDIO VINALOPÓ



Algueña



Beneixama



Biar



Cañada



Campo
de Mirra



Hondon
de los Frailes



Hondon
de las Nieves



Elda



La Romana



Monforte
del Cid



Monovar



Novelda



Petrer



Pinoso



Salinas



Sax



Villena

COMARCAS ALTO Y MEDIO VINALOPÓ PROVINCIA DE ALICANTE

2025

BSERVATORIO
DE EMPLEO
del VINALOPO

INFORME EMPLEO FORMACIÓN EMPRENDIMIENTO

INDICADORES SOCIOECONÓMICOS,
RECURSOS DE EMPLEO,
FORMACIÓN, EMPRENDIMIENTO Y
DESARROLLO LOCAL

Han realizado este estudio los miembros del equipo EMPACE 2025-2026 del Pacto por el Empleo del Alto y Medio Vinalopó compuesto por:

David Cánovas Cárceles
Mar Ballester Arqués
Sonia Vico Martínez
Mariola Pérez Bernabé
Juan Carlos Martínez Puche

Elda, a 26 de Agosto de 2025

Índice

INDICADORES SOCIOECONÓMICOS, RECURSOS DE EMPLEO, FORMACIÓN, EMPRENDIMIENTO Y DESARROLLO LOCAL DE LAS COMARCAS DEL ALTO Y MEDIO VINALOPÓ 2025

Introducción.....	4
Informe Comarca Alto Vinalopó.....	5
Informe Comarca Medio Vinalopó.....	11
Ficha Municipal Algueña.....	17
Ficha Municipal Aspe.....	21
Ficha Municipal Beneixama.....	25
Ficha Municipal Biar.....	29
Ficha Municipal Cañada.....	33
Ficha Municipal Campo de Mirra.....	37
Ficha Municipal Elda.....	41
Ficha Municipal Hondón de los Frailes.....	45
Ficha Municipal Hondón de las Nieves.....	49
Ficha Municipal La Romana.....	53
Ficha Municipal Monforte del Cid.....	57
Ficha Municipal Monóvar.....	61
Ficha Municipal Petrer.....	65
Ficha Municipal Pinoso.....	69
Ficha Municipal Salinas.....	73
Ficha Municipal Sax.....	77
Ficha Municipal Villena.....	81
Análisis Comparativo Comarcas Alto y Medio Vinalopó.....	87

INTRODUCCIÓN

El siguiente estudio pretende reflejar la realidad socioeconómica de las comarcas del Alto y Medio Vinalopó y sus 18 municipios a fecha de Junio de 2025, haciendo especial énfasis en los indicadores de empleo, formación, emprendimiento y desarrollo local. Para ello, nos hemos basado en indicadores de diversas fuentes como el portal estadístico del LABORA de la Comunidad Valenciana, el SISPE dependiente del SEPE, la Seguridad Social, DIRCE ó el INE a nivel nacional, e informes provinciales como el de INECA para recoger datos de población, desempleo, afiliaciones a la seguridad social, contratos, renta media neta por habitante, número de empresas y autónomos, en algunos casos desglosados por sexo, edad y sectores económicos.

A su vez, hemos analizado los diferentes recursos públicos de empleo, formación y emprendimiento ofreciendo una relación de las Agencias de Desarrollo Local y áreas de Empleo de los Ayuntamientos de los 18 municipios que componen las dos comarcas con un enlace directo a su página web, así como la oferta formativa de FP y FP para el Empleo indicando todos los centros y especialidades disponibles y los espacios de emprendimiento y Coworking que hay en la actualidad.

Además, hemos incluido en este informe otra información relacionada con el turismo y el desarrollo local como son los Bienes de Interés Cultural (BIC's) y las Fiestas de Moros y Cristianos y Fiestas Patronales de los diferentes municipios, mostrando al final de cada ficha municipal una serie de imágenes destacadas de cada localidad.

Los municipios analizados son 18 en total; 7 corresponden a la comarca del Alto Vinalopó (Beneixama, Biar, Cañada, Campo de Mirra, Salinas, Sax y Villena) y 11 corresponden a la comarca del Medio Vinalopó (Aspe, Algueña, Hondón de los Frailes, Hondón de las Nieves, Elda, La Romana, Monforte del Cid, Monovar, Novelda, Petrer y Pinoso). Y al final del informe, se ha realizado un análisis comparativo de las dos comarcas, incluyendo también datos de la provincia de Alicante.

En cuanto al análisis de los sectores económicos de las dos comarcas y sus municipios, se han tenido en cuenta los sectores más tradicionales; agricultura, construcción, industria y servicios, basándonos en informes como el del Instituto de Informes Económicos de la Provincia de Alicante (INECA) de 2022 que analizan los sectores según la generación de empleo y aportación al PIB empresarial, y el último informe de EIEconomista.es de 2023 sobre las empresas que más facturan y con mayor valoración en cada municipio.

Esperamos que este primer informe que se enmarca dentro del recién inaugurado Observatorio de Empleo del Vinalopó del Pacto Territorial por el Empleo del Alto y Medio Vinalopó sea de interés y utilidad tanto para los ciudadanos, empresas y administraciones locales, y ayude a mejorar la calidad de los servicios de empleo, formación y emprendimiento ya existentes e impulse la creación de nuevos recursos tanto de iniciativa pública como privada, y sea el primero de otros muchos informes que de ahora en adelante, recojan información clave para la mejora de los recursos municipales y el desarrollo local.



PACTO
POREL
EMPLEO
DEL
ALTO Y MEDIO VINALOPÓ

Informe **COMARCA** **ALTO** **VINALOPÓ** **2025**

INDICADORES SOCIOECONÓMICOS,
RECURSOS DE EMPLEO, FORMACIÓN,
EMPRENDIMIENTO Y DESARROLLO
LOCAL

QBSERVATORIO
DE EMPLEO
del **VINALOPO**



Beneixama



Biar



Campo de Mirra



Cañada



Salinas



Sax



Villena



Labora — Servicio Valenciano
de Empleo y Formación



FICHA COMARCAL ALTO VINALOPÓ



2025



Población

53.315 habitantes

fuelle: Padron 2024



Paro

3.414 ^{1er trimestre 2025}
16,00% desempleados

fuelle: Labora Junio 2025



Empleo

18.555 afiliados S.S.

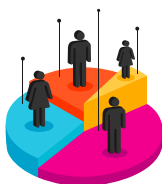
fuelle: Seguridad Social Junio 2025



Renta media

11.830 € euros por habitante

fuelle: INE 2022



Edad media población

45,56 años


fuelle: INE 2024



Extranjeros

8,33% residentes

fuelle: INE 2024



Desempleo por Sexo



Mujeres



Hombres

fuelle: SISPE Junio 2025



Desempleo por Edad

-30 años



453
13,26%

De 30 a 44 años



894
26,18%

+45 años



2.067
60,54%

fuelle: SISPE Junio 2025



Desempleo por Sector de Actividad

Agricultura

5.5%



Construcción

5.3%



Industria

22.3%



Servicios

55.3%

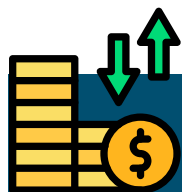


Sin actividad

11,5%



fuelle: SISPE Junio 2025



Sectores Económicos



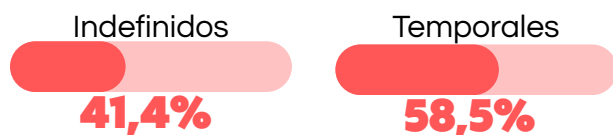
Contratos por sectores económicos

AGRICULTURA	CONSTRUCCIÓN	INDUSTRIA	SERVICIOS	TOTAL
74	63	428	377	942

fuelle: SISPE Enero 2025




Contratos según duración



fuelle: SISPE Enero 2025



Contratos a extranjeros



fuelle: SISPE Enero 2025



Sectores Económicos

1. **Agricultura** (uva de mesa, olivos, almendros, granados, cereales, frutas y verduras, pistacho, caqui y ganadería)
2. **Industria** (agroalimentaria, elaboración de vinos, juguetes, textil, fabricación de calzado, auxiliar de calzado, fabricación de persianas, ferretería, maquinaria, muebles, químicas, plásticos, carpintería metálica, metalurgia, gestión de residuos y materiales de construcción)
3. **Servicios** (logística, transporte, comercio minorista, hostelería, turismo rural, gastronómico y patrimonio cultural)
4. **Construcción**

3.337 Empresas Activas



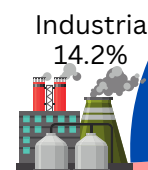
Construcción
11.7%

fuelle: Dirce Enero 2024

3.412 Autónomos
18,00%



fuelle: Seguridad Social Junio 2025



Industria
14.2%



Servicios
74.1%

Empresa con mayor facturación de la comarca del Alto Vinalopó

GIMENEZ GANGA SLU (SAXUN)

Sector: Industria (Fabricación de Persianas)
Localización: Sax

Facturación: **139M**
(*millones de euros)

fuelle: ElEconomista.es 2023



Empleo


Agencia de Empleo y Desarrollo Local de Beneixama (Carrer Cardenal Payá, 41)
Agencia de Empleo y Desarrollo Local de Biar (Plaza de la Constitución, 1)
Ayuntamiento de Cañada (ubicado en Plaza Mayor, 1)
Ayuntamiento de Campo de Mirra (ubicado en Plaza de España, 8)
Ayuntamiento de Salinas (ubicado en Plaza de España, 8)
Agencia de Empleo y Desarrollo Local de Sax (ubicada en Plaza Constitución, 1)
Gabinete de Promoción y Desarrollo de Villena (ubicado en Calle Baja, 29)
Espai LABORA Villena (ubicado en calle Compositor M. Carrascosa, 2)



Formación

IES Pascual Carrión (Sax)
Gabinete de Promoción y Desarrollo de Villena (ubicado en Calle Baja, 29)
IES Las Fuentes (Villena)
IES Antonio Navarro Santafé (Villena)
IES Hermanos Amorós (Villena)
Programa Emforma Villena
Escuela de Adultos de Villena (ubicada en calle Clara de Campoamor, 30)

[Ver Oferta Formativa de FP y FP para el Empleo Comarcas Alto y Medio Vinalopó 2025 -2026 \(Estudio de Necesidades Formativas Consejo Territorial de FP El Vinalopó - Abril 2025\)](#)





Emprendimiento

Agencia de Empleo y Desarrollo Local de Sax (ubicada en Plaza Constitución, 1),
Gabinete de Promoción y Desarrollo de Villena (ubicado en Calle Baja, 29),
Vivero de empresas de Villena (ubicado en Calle del Agua, 6).



Cultura

BIENES DE INTERÉS CULTURAL

- 27 Bienes de Interés Cultural (Monumentos, Bienes Inmateriales, Bienes Muebles, Zonas Arqueológicas, Conjuntos Históricos, Sitios Históricos y Espacios Etnológicos)
- Ruta de los Castillos del Vinalopó
- Ruta del Vino de Alicante



Fiestas

FIESTAS DE MOROS Y CRISTIANOS Y FIESTAS PATRONALES

Beneixama: Fiestas de Moros y Cristianos en honor a la Divina Aurora del 5 al 11 de septiembre **declaradas de interés turístico provincial**

Biar: Fiestas de Moros y Cristianos en honor a la Virgen de Gracia del 10 al 13 de mayo. Fiestas de San Cristobal del 7 al 13 julio "Festeta del Cólera"

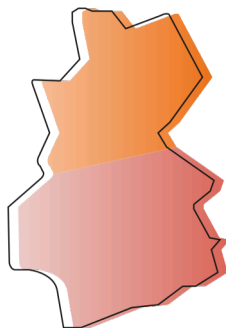
Cañada: Fiestas Patronales en honor a la Virgen del Carmen y San Cristobal del 14 al 17 de julio

Campo de Mirra: Fiestas de Moros y Cristianos "Les Festes Majors" en honor a San Bartolome y Santos Abdon y Senen del 22 al 26 de agosto

Salinas: Fiestas de Moros y Cristianos en honor a la Virgen del Rosario que se celebran a finales de mayo, y las Fiestas Patronales en honor a San Antonio Abad en enero

Sax: Fiestas de Moros y Cristianos en honor a San Blas del 1 al 5 febrero **declaradas de interés turístico provincial**

Villena: Fiestas de Moros y Cristianos en honor a la Virgen de las Virtudes del 4 al 9 de septiembre **declaradas de interés turístico nacional** y Fiestas Patronales de la Encina en honor a San Juan Bautista que se celebran la última semana de junio






PACTO
POR EL
EMPLEO
DEL
ALTO Y MEDIO VINALOPÓ

BSERVATORIO
DE EMPLEO
del **VINALOPO**

BSERVATORIO
DE EMPLEO
del **VINALOPO**



Imágenes destacadas de la Comarca del Alto Vinalopó





PACTO
POR EL
EMPLEO
DEL
ALTO Y MEDIO VINALOPÓ

Informe **COMARCA MEDIO VINALOPÓ** **2025**

INDICADORES SOCIOECONÓMICOS,
RECURSOS DE EMPLEO, FORMACIÓN,
EMPRENDIMIENTO Y DESARROLLO
LOCAL

QBSERVATORIO
DE EMPLEO
del **VINALOPO**



Algueña



Elda



Hondón
de los Frailes



Hondón
de las Nieves



La Romana



Monforte
del Cid



Monóvar



Novelda



Petrer



Pinoso



Labora — Servicio Valenciano
de Empleo y Formación



FICHA COMARCAL MEDIO VINALOPÓ



2025



Población

171.848 habitantes

fuelle: Padron 2024



Paro

12.644 ^{1er trimestre 2025} **13,94%** desempleados

fuelle: Labora Junio 2025



Empleo

46.538 afiliados S.S.

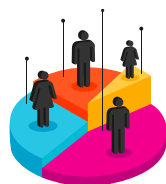
fuelle: Seguridad Social Junio 2025



Renta media

10.441 € euros por habitante

fuelle: INE 2022



Edad media población

46,45 años


fuelle: INE 2024



Extranjeros

17,87% residentes

fuelle: INE 2024



Desempleo por Sexo



Mujeres



Hombres

fuelle: SISPE Junio 2025



Desempleo por Edad

-30 años



1.611
12,74%

De 30 a 44 años



3.247
25,68%

+45 años



7.786
61,57%

fuelle: SISPE Junio 2025



Desempleo por Sector de Actividad

Agricultura

5.9%



Construcción

7.1%



Industria

20.6%



Servicios

55.8%

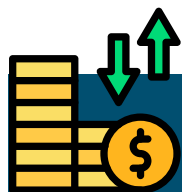


Sin actividad

10.5%



fuelle: SISPE Junio 2025



Sectores Económicos



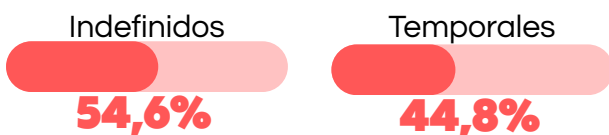
Contratos por sectores económicos

AGRICULTURA	CONSTRUCCIÓN	INDUSTRIA	SERVICIOS	TOTAL
220	163	402	1084	1869

fuelle: SISPE Enero 2025



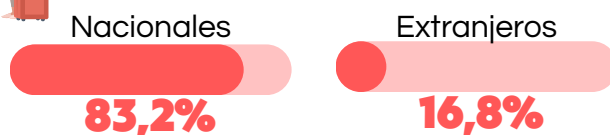
Contratos según duración



fuelle: SISPE Enero 2025



Contratos a extranjeros



fuelle: SISPE Enero 2025



Sectores Económicos

1. **Agricultura** (uva de mesa, olivos, almendros y granados)
2. **Industria** (agroalimentaria, elaboración de vinos, piedra y mármol, fabricación de calzado, auxiliar de calzado, marroquinería, caucho, fabricación de especias y salsas, químicas, metalurgia, materiales de construcción)
3. **Servicios** (logística, transporte, comercio minorista, hostelería, turismo rural, gastronómico y patrimonio cultural)
4. **Construcción**

11.097 Empresas Activas




Construcción
11.2%

fuelle: Dirce Enero 2024

11.480 Autónomos
30,21%



fuelle: Seguridad Social Junio 2025



Industria
12.5%



Servicios
76.3%

Empresa con mayor facturación de la comarca del Medio Vinalopó

WEWI MOBILE S.L. (FINETWORK)

Sector: Servicios de Comunicación
Localización: Elda

Facturación: **127M**
(*millones de euros)

fuelle: El Economista.es 2023



Empleo


Agencia de Empleo y Desarrollo Local de Algueña (Plaza Juan Carlos I, 3)
Agencia de Empleo y Desarrollo Local de Aspe (ubicada en Plaza Mayor, 1)
IDELSA (Instituto de Desarrollo Local de Elda ubicado en C/ Antonino Vera, 28)
Espai LABORA Elda (ubicado en calle Ortega y Gasset, 22)
Agencia de Desarrollo Local de Hondón de los Frailes (calle Juan Carlos I)
Ayuntamiento de Hondon de las Nieves (ubicado en Plaza de la Villa, 1)
Ayuntamiento de La Romana (ubicado en calle Cervantes, 8)
Agencia de Empleo y Desarrollo Local de Monforte del cid (Plaza de España, 1)
Agencia de Desarrollo Local de Monóvar (ubicada en Plaza de la Sala, 1)
Agencia de Empleo y Desarrollo Local de Novelda (ubicada en calle Pelayo, 9)
Espai LABORA Novelda (ubicado en carrer Maria Cristina, 23)
Agencia de Desarrollo Local de Petrer (ubicada en calle Luis Chorro, 6)
Espai LABORA Petrer (ubicado en Plaza Pablo Iglesias, 2)
Agencia de Desarrollo Municipal de Pinoso (ubicada en Plaza de España, 1)



Formación

IES La Nía (Aspe)
IES Villa De Aspe
IES La Torreta (Elda)
IES LaMelva (Elda)
IES Monastil (Elda)
CIPFP Valle de Elda (ubicado en calle Sax, 37)
LABORA Formación Elda (ubicado en C/ Romero s/n)
IES La Noria (Monforte del Cid)
IES Enric Valor (Monovar)
IES El Vinalopó (Novelda)
IES La Mola (Novelda)
Centro Público de Formación de Personas Adultas L´Illa dels Garroferets (Novelda)
IES Azorin (Petrer)
IES Poeta Paco Mollá (Petrer)
IES La Canal (Petrer)
Centro Público de Formación de Personas Adultas Carles Salvador (C/ Leopoldo Pardines, 1 de Petrer)
IES José Marhuenda Prats (Pinoso)

[Ver Oferta Formativa de FP y FP para el Empleo Comarcas Alto y Medio Vinalopó 2025 -2026](#) (Estudio de Necesidades Formativas Consejo Territorial de FP El Vinalopó - Abril 2025)





Emprendimiento

Coworking Ayuntamiento de Aspe (ubicado en Plaza Mayor, 1).
Elda Coworking (ubicado en C/ Grecia, 72A Nave Pol. Ind. Campo Alto de Elda).
Monovar Emprende (ubicado en Plaza de la Sala, 1).
Coworking L'Espai Novelda (ubicado en calle Pelayo, 9).
PetrerEmprende (ubicado en calle Luis Chorro, 6).
Coworking El Teixidor (ubicado en Carrer Mestre Casimiro Ruiz, 4 de Petrer).



Cultura

BIENES DE INTERÉS CULTURAL

- 30 Bienes de Interés Cultural (Monumentos, Bienes Inmateriales, Zonas Arqueológicas, Sitios Históricos)
- Ruta de los Castillos del Vinalopó
- Ruta del Vino de Alicante



Fiestas

FIESTAS DE MOROS Y CRISTIANOS Y FIESTAS PATRONALES

Algueña: Fiestas patronales en honor a los santos Abdón y Senén, se celebran la última semana de Julio.

Aspe: Fiestas Patronales y de Moros y Cristianos en honor a la Virgen de las Nieves que se celebran a primeros de agosto **declaradas de interés turístico provincial**

Elda: Fiestas de Moros y Cristianos que se celebran a finales de mayo, principios de junio **declaradas de interés turístico nacional**, y Fiestas Mayores en honor a la Virgen de la Salud en septiembre

Hondón de los Frailes: Fiestas Patronales en honor a la Virgen de la Salud que se celebran la última semana de agosto

Hondón de las Nieves: Fiestas de Moriscos y Cristianos primera quincena de Julio y Fiestas Patronales en honor a la Virgen de las Nieves del 1 al 5 de agosto

La Romana: Fiestas Patronales y de Moros y Cristianos en honor al Sagrados Corazones de Jesús y María que se celebran la tercera semana de agosto

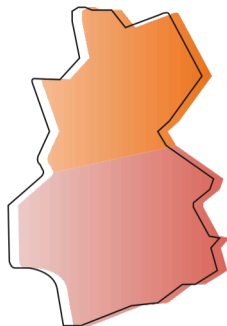
Monforte del Cid: Fiestas de Moros y Cristianos en honor a la Virgen de la Purísima Concepción del 5 al 9 de diciembre **declaradas de interés turístico provincial**

Monovar: Fiestas Mayores en honor a la Virgen del Remedio del 6 al 10 de septiembre, y Fiestas Semana Santa **declaradas de interés turístico provincial**

Novelda: Fiestas Patronales y de Moros y Cristianos en honor a la Virgen de la Magdalena del 18 al 25 de julio **declaradas de interés turístico autonómico** y Fiestas de Semana Santa **declaradas de interés turístico autonómico**

Petrer: Fiestas de Moros y Cristianos en honor a San Bonifacio que se celebran a mediados de mayo **declaradas de interés turístico nacional**, y Fiestas Patronales en honor a la Virgen del Remedio en octubre

Pinoso: Fiestas Patronales en honor a la Virgen del Remedio del 1 y al 8 de agosto



PACTO
POR EL
EMPLEO
DEL
ALTO Y MEDIO VINALOPÓ

BSERVATORIO
DE EMPLEO
del **VINALOPÓ**



Imágenes destacadas de la Comarca del Medio Vinalopó





PACTO
POR EL
EMPLEO
DEL
ALTO Y MEDIO VINALOPÓ

BSERVATORIO
DE EMPLEO
del **VINALOPO**

Ficha
Municipal

Algueña 2025



INDICADORES SOCIOECONÓMICOS,
RECURSOS DE EMPLEO,
FORMACIÓN, EMPRENDIMIENTO Y
DESARROLLO LOCAL

FICHA MUNICIPAL ALGUENA



2025



Población
1.342 habitantes

fuelle: Padron 2024



Paro
96 **12,08%** desempleados

fuelle: Labora Junio 2025



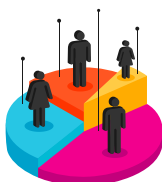
Empleo
324 afiliados S.S.

fuelle: Seguridad Social Junio 2025



Renta media
10.169 € euros por habitante

fuelle: INE 2022



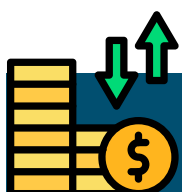
Edad media población
47,62 años

fuelle: INE 2024



Extranjeros
9,01% residentes

fuelle: INE 2024



Sectores Económicos

Agricultura (vid, almendros y olivos), industria de la piedra natural y mármol y agroindustria (elaboración de vinos y licores).

82 Empresas Activas

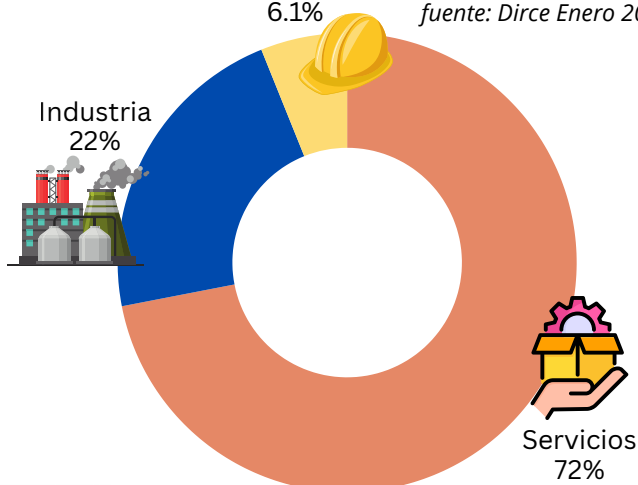
Construcción
6.1%

fuelle: Dirce Enero 2024



89 Autónomos
27,39%

fuelle: Seguridad Social Junio 2025




Empresa con mayor facturación

PIEDRAS Y MÁRMOL SEMAR SL

Sector: Construcción

Facturación: **2M**
(*millones de euros)

fuelle: ElEconomista.es 2023



Polígonos Industriales

P.I Algueña (sin actividad)




Mercadillos

Domingos de 8:30 a 13:30 (ubicado en plaza de España)



Empleo

Agencia de Empleo y Desarrollo Local de Algueña (Plaza Juan Carlos I, 3).



Formación

Agencia de Empleo y Desarrollo Local de Algueña (Plaza Juan Carlos I, 3).



Emprendimiento

Agencia de Empleo y Desarrollo Local de Algueña (Plaza Juan Carlos I, 3).



Cultura

BIENES DE INTERÉS CULTURAL

Monumentos: Iglesia de San José, Cuevas de Algueña

Bienes Inmateriales: Sociedad Union Musical Algueñense



Fiestas

FIESTAS PATRONALES

Fiestas patronales en honor a los santos Abdón y Senén, se celebran la última semana de Julio

Día grande 30 de Julio



Imágenes destacadas de Algueña





PACTO
POR EL
EMPLEO
DEL
ALTO Y MEDIO VINALOPÓ

BSERVATORIO
DE EMPLEO
del **VINALOPO**

Ficha Municipal **Aspe** **2025**



INDICADORES SOCIOECONÓMICOS,
RECURSOS DE EMPLEO,
FORMACIÓN, EMPRENDIMIENTO Y
DESARROLLO LOCAL

FICHA MUNICIPAL ASPE



2025



Población

21.969 habitantes

fuelle: Padron 2024



Paro

1.575 **10,97%** desempleados

fuelle: Labora Junio 2025



Empleo

5.826 afiliados S.S.

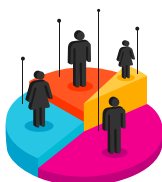
fuelle: Seguridad Social Junio 2025



Renta media

10.479 € euros por habitante

fuelle: INE 2022



Edad media población

42,52 años

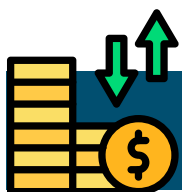
fuelle: INE 2024



Extranjeros

8,23% residentes

fuelle: INE 2024



Sectores Económicos

Comercio, industria (auxiliar de calzado, químicas y muebles), agricultura (uva de mesa, olivos, almendros y granados), turismo (rural y cultural) y construcción

1.412 Empresas Activas



Construcción
12.6%

fuelle: Dirce Enero 2024

1.443 Autónomos
24,76%



fuelle: Seguridad Social Junio 2025

Industria
13%



Servicios
74.4%

Empresa con mayor facturación

TOUGH SYSTEMS SL (OHMYSHOWER)


Sector: Construcción

Facturación:

50M

fuelle: ElEconomista.es 2023

(*millones de euros)



Polígonos Industriales

Las tres hermanas I (ubicado a 2 Km de Aspe y 8 Km de Elche)
Las tres hermanas II

401.749 m²

364.316 m²

Total

766.065 m²



Mercadillos

Martes y Jueves de 7:00 a 14:00 (ubicado en calle Doctor Fleming 14)



Empleo

Agencia de Empleo y Desarrollo Local de Aspe (ubicada en Plaza Mayor, 1)



Formación

Agencia de Empleo y Desarrollo Local de Aspe (ubicada en Plaza Mayor, 1)

IES La Nía

IES Villa De Aspe



Emprendimiento

Agencia de Empleo y Desarrollo Local de Aspe (ubicada en Plaza Mayor, 1)

Coworking Ayuntamiento de Aspe





Cultura

BIENES DE INTERÉS CULTURAL

Monumentos: Castillo del Río

Bienes Inmateriales: Ateneo Musical Maestro Gilabert, Sociedad Musical y Cultural Virgen de Las Nieves



Fiestas

FIESTAS DE MOROS Y CRISTIANOS

Fiestas Patronales y de Moros y Cristianos en honor a la Virgen de las Nieves que se celebran a primeros de agosto y fiestas de Semana Santa **declaradas de interés turístico provincial**. Día grande 5 agosto



Imágenes destacadas de Aspe





PACTO
POR EL
EMPLEO
DEL
ALTO Y MEDIO VINALOPÓ

BSERVATORIO
DE EMPLEO
del **VINALOPO**

Ficha
Municipal

Beneixama 2025



INDICADORES SOCIOECONÓMICOS,
RECURSOS DE EMPLEO,
FORMACIÓN, EMPRENDIMIENTO Y
DESARROLLO LOCAL

FICHA MUNICIPAL BENEIXAMA



2025



Población
1.679 habitantes

fuelle: Padron 2024



Paro
55 **5,09%** desempleados

fuelle: Labora Junio 2025



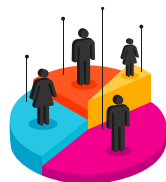
Empleo
850 afiliados S.S.

fuelle: Seguridad Social Junio 2025



Renta media
13.192 € euros por habitante

fuelle: INE 2022



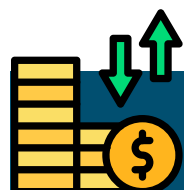
Edad media población
47,14 años

fuelle: INE 2024



Extranjeros
6,43% residentes

fuelle: INE 2024



Sectores Económicos

Comercio, industria (auxiliar de calzado, químicas y muebles), agricultura (uva de mesa, olivos, almendros y granados), turismo (rural y cultural) y construcción

124

Empresas Activas



Construcción
11.3%

fuelle: Dirce Enero 2024

159

18,71%

Autónomos



fuelle: Seguridad Social Junio 2025

Industria
22.6%



Servicios
66.1%

Empresa con mayor facturación

AGROSERC SA


Sector: Alimentación

Facturación:

40M

fuelle: ElEconomista.es 2023

(*millones de euros)



Polígonos Industriales

P.I Beneixama (ubicado en Carretera CV-81)

218.300 m2




Mercadillos

Miercoles de 7:00 a 13:30 (ubicado en plaza del Ayuntamiento)



Empleo

Agencia de Empleo y Desarrollo Local de Beneixama (Carrer Cardenal Payá, 41).




Formación

Agencia de Empleo y Desarrollo Local de Beneixama (Carrer Cardenal Payá, 41).



Emprendimiento

Agencia de Empleo y Desarrollo Local de Beneixama (Carrer Cardenal Payá, 41).



PACTO
POR EL
EMPLEO
DEL
ALTO Y MEDIO VINALOPÓ

BSERVATORIO
DE EMPLEO
del **VINALOPO**



Cultura

BIENES DE INTERÉS CULTURAL

Monumentos: Torre Atalaya, Torre Negret/Casa de la Torre de Costa

Bienes Inmateriales: Societat Banda de Música La Pau



Fiestas

FIESTAS DE MOROS Y CRISTIANOS

Fiestas de Moros y Cristianos en honor a la Divina Aurora del 5 al 11 de septiembre
declaradas de interés turístico provincial



[Imágenes destacadas de Beneixama](#)





PACTO
POR EL
EMPLEO
DEL
ALTO Y MEDIO VINALOPÓ

BSERVATORIO
DE EMPLEO
del **VINALOPO**

Ficha Municipal **Biar** **2025**



INDICADORES SOCIOECONÓMICOS,
RECURSOS DE EMPLEO,
FORMACIÓN, EMPRENDIMIENTO Y
DESARROLLO LOCAL

FICHA MUNICIPAL BIAR



2025



Población

3.634 habitantes

fuelle: Padron 2024



Paro

178 **8,12%** desempleados

fuelle: Labora Junio 2025



Empleo

1.384 afiliados S.S.

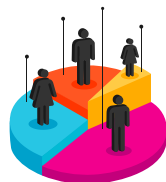
fuelle: Seguridad Social Junio 2025



Renta media

13.615 € euros por habitante

fuelle: INE 2022



Edad media población

46,11 años

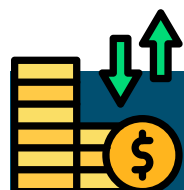
fuelle: INE 2024



Extranjeros

5,45% residentes

fuelle: INE 2024



Sectores Económicos

Industria (textil, juguetes, plásticos y carpintería metálica), turismo (rural y gastronómico) y comercio

307 Empresas Activas

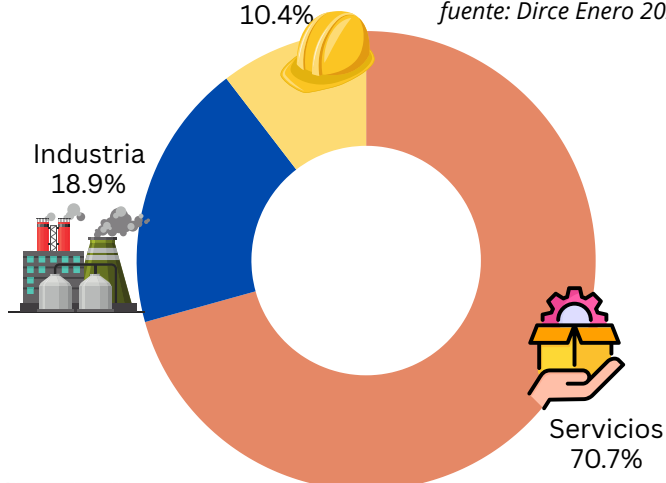
Construcción
10.4%

fuelle: Dirce Enero 2024



290 Autónomos
20,95%

fuelle: Seguridad Social Junio 2025




Empresa con mayor facturación

AISCAN SL

Sector: Industria (Fabricación de cables eléctricos)

Facturación: **38M**
(*millones de euros)

fuelle: ElEconomista.es 2023



Polígonos Industriales

Els dos Pins (doble acceso desde la CV-807 y CV-799, ubicado en Av. Canyada, 8)

460.845 m2




Mercadillos

Miercoles de 8:00 a 13:00 (ubicado en Avenida del Pais Valenciano)



Empleo

Agencia de Empleo y Desarrollo Local de Biar (Plaza de la Constitución, 5).




Formación

Agencia de Empleo y Desarrollo Local de Biar (Plaza de la Constitución, 5).



Emprendimiento

Agencia de Empleo y Desarrollo Local de Biar (Plaza de la Constitución, 5).



PACTO
POR EL
EMPLEO
DEL
ALTO Y MEDIO VINALOPÓ

BSERVATORIO
DE EMPLEO
del **VINALOPO**



Cultura

BIENES DE INTERÉS CULTURAL

Monumentos: Castillo de Biar, Iglesia de la Asunción, Santuario de la Mare de Déu de Gràcia, Acueducto Ojival y Pozo de la Nieve

Conjunto Histórico: Casco Histórico Medieval

Bienes Inmateriales: Societat Unió Musical de Biar



Fiestas

FIESTAS DE MOROS Y CRISTIANOS

Fiestas de Moros y Cristianos en honor a la Virgen de Gracia del 10 al 13 de mayo.
Fiestas de San Cristobal del 7 al 13 julio "Festeta del Cólera"



[Imágenes destacadas de Biar](#)





PACTO
POR EL
EMPLEO
DEL
ALTO Y MEDIO VINALOPÓ

BSERVATORIO
DE EMPLEO
del **VINALOPO**

Ficha Municipal Campo de Mirra 2025



INDICADORES SOCIOECONÓMICOS,
RECURSOS DE EMPLEO,
FORMACIÓN, EMPRENDIMIENTO Y
DESARROLLO LOCAL

FICHA MUNICIPAL

CAMPO DE MIRRA



2025



Población

445 habitantes

fuelle: Padron 2024



Paro

20 **7,29%** desempleados

fuelle: Labora Junio 2025



Empleo

114 afiliados S.S.

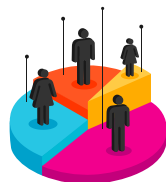
fuelle: Seguridad Social Junio 2025



Renta media

11.439 € euros por habitante

fuelle: INE 2022



Edad media población

46,73 años

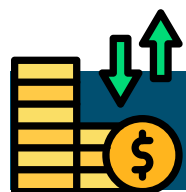
fuelle: INE 2024



Extranjeros

5,58% residentes

fuelle: INE 2024



Sectores Económicos

Agricultura (vid, olivos y almendra) e industria (textil)

20 Empresas Activas



fuelle: Dirce Enero 2024

18 Autónomos
15,79%



fuelle: Seguridad Social Junio 2025

Empresa con mayor facturación


ALICANTE NONWOVENS S.A.
(SUOMINEM)

Sector: Industria textil

Facturación: **36M**

fuelle: ElEconomista.es 2023

(*millones de euros)



Polígonos Industriales

No dispone



Mercadillos

Lunes de 8:00 a 13:00 (ubicado en Plaza Rei Jaume I)



Empleo

Ayuntamiento de Campo de Mirra (ubicado en Plaza de España, 8).




Formación

Ayuntamiento de Campo de Mirra (ubicado en Plaza de España, 8).



Emprendimiento

Ayuntamiento de Campo de Mirra (ubicado en Plaza de España, 8).



PACTO
POR EL
EMPLEO
DEL
ALTO Y MEDIO VINALOPÓ

BSERVATORIO
DE EMPLEO
del **VINALOPO**



Cultura

BIENES DE INTERÉS CULTURAL

Monumentos: Castillo de Almizra

Bienes Inmateriales: Sociedad musical Santa Cecilia de Camp de Mirra

Sitios Históricos: Puig de Almizra



Fiestas

FIESTAS DE MOROS Y CRISTIANOS

Fiestas de Moros y Cristianos “Les Festes Majors” en honor a San Bartolome y Santos Abdon y Senen del 22 al 26 de agosto



Imágenes destacadas de Campo de Mirra





PACTO
POR EL
EMPLEO
DEL
ALTO Y MEDIO VINALOPÓ

BSERVATORIO
DE EMPLEO
del **VINALOPO**

Ficha
Municipal

Cañada 2025



INDICADORES SOCIOECONÓMICOS,
RECURSOS DE EMPLEO,
FORMACIÓN, EMPRENDIMIENTO Y
DESARROLLO LOCAL

FICHA MUNICIPAL CAÑADA



2025



Población

1.225 habitantes

fuelle: Padron 2024



Paro

53 **5,70%** desempleados

fuelle: Labora Junio 2025



Empleo

420 afiliados S.S.


fuelle: Seguridad Social Junio 2025



Renta media

11.850 € euros por habitante

fuelle: INE 2022



Edad media población

44,93 años

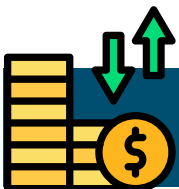
fuelle: INE 2024



Extranjeros

4,73% residentes

fuelle: INE 2024



Sectores Económicos

Agricultura (cereales y ganadería), industria (calzado, juguetes, textil y alimentación) y servicios

93 Empresas Activas

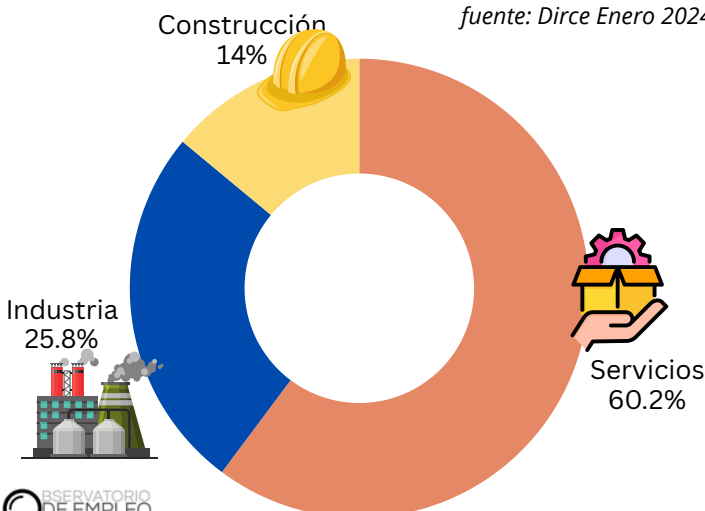


fuelle: Dirce Enero 2024

102 Autónomos
24,23%



fuelle: Seguridad Social Junio 2025




Empresa con mayor facturación

40 GRADOS LENCERIA S.L

Sector: Comercializadora Textil

Facturación: **34M**
(*millones de euros)

fuelle: ElEconomista.es 2023



Polígonos Industriales

Pri Suelo Urbano Industrial PDI-1, (ubicado en Ctra CV-81)

195.674 m2




Mercadillos

No dispone



Empleo

Ayuntamiento de Cañada (ubicado en Plaza Mayor, 1).



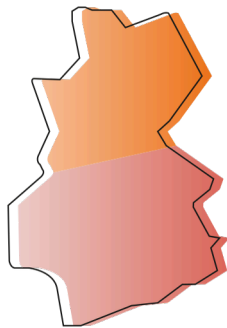
Formación

Ayuntamiento de Cañada (ubicado en Plaza Mayor, 1).



Emprendimiento

Ayuntamiento de Cañada (ubicado en Plaza Mayor, 1).



PACTO
POR EL
EMPLEO
DEL
ALTO Y MEDIO VINALOPÓ

BSERVATORIO
DE EMPLEO
del **VINALOPO**



Cultura

BIENES DE INTERÉS CULTURAL

Bienes Inmateriales: Sociedad Unió Musical de La Canyada



Fiestas

FIESTAS PATRONALES

Fiestas Patronales en honor a la Virgen del Carmen y San Cristobal del 14 al 17 de julio.



[Imágenes destacadas de Cañada](#)





PACTO
POR EL
EMPLEO
DEL
ALTO Y MEDIO VINALOPÓ

OBSERVATORIO
DE EMPLEO
del **VINALOPÓ**

Ficha Municipal **Elda** **2025**



INDICADORES SOCIOECONÓMICOS,
RECURSOS DE EMPLEO,
FORMACIÓN, EMPRENDIMIENTO Y
DESARROLLO LOCAL

FICHA MUNICIPAL ELDA



2025



Población

53.818 habitantes

fuelle: Padron 2024



Paro

4.805 **13,34%** desempleados

fuelle: Labora Junio 2025



Empleo

13.808 afiliados S.S.

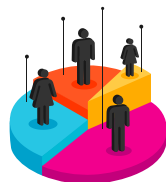
fuelle: Seguridad Social Junio 2025



Renta media

10.500 € euros por habitante

fuelle: INE 2022



Edad media población

44,94 años

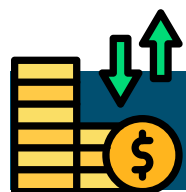
fuelle: INE 2024



Extranjeros

9,04% residentes

fuelle: INE 2024



Sectores Económicos

Industria (fabricación de calzado, caucho, alimentación, metalurgia) y servicios (hostelería y comercio minorista)

3.588 Empresas Activas

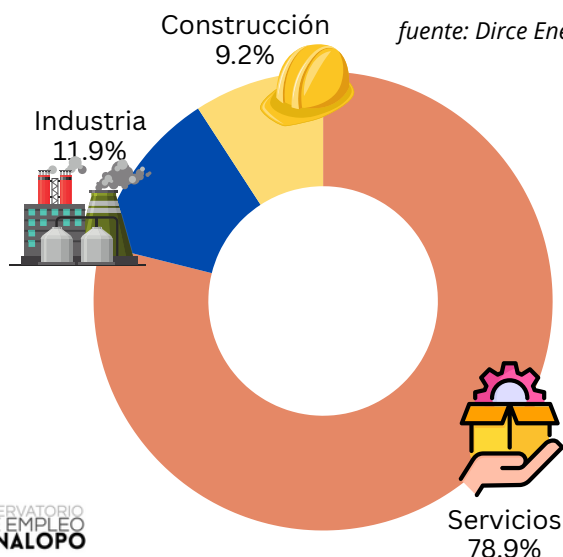


fuelle: Dirce Enero 2024

3.247 Autónomos
23,52%



fuelle: Seguridad Social Junio 2025



Empresa con mayor facturación

WEWI MOBILE S.L. (FINETWORK)

Sector: Servicios comunicacion

Facturación:

127M

fuelle: ElEconomista.es 2023

(*millones de euros)



Polígonos Industriales

Campo Alto
Finca Lacy
Torreta Rio
Total

224.564 m2
109.470 m2
23.610 m2
357.644 m2




Mercadillos

Martes y Sábado de 8:00 a 14:00 (junto a mercado central)



Empleo

IDELSA (Instituto de Desarrollo Local de Elda ubicado en C/ Antonino Vera, 28)
Espai LABORA Elda (ubicado en calle Ortega y Gasset, 22)



Formación

IDELSA (Instituto de Desarrollo Local de Elda ubicado en C/ Antonino Vera, 28)
IES La Torreta
IES LaMelva
IES Monastil
CIPFP Valle de Elda (ubicado en calle Sax, 37)
LABORA Formación Elda (ubicado en C/ Romero s/n)




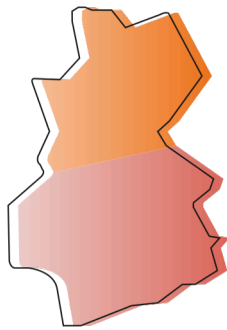
Emprendimiento

IDELSA (Instituto de Desarrollo Local de Elda ubicado en C/ Antonino Vera, 28)
Elda Coworking (ubicado en C/ Grecia, 72A Nave Pol. Ind. Campo Alto de Elda)

IDELSA Elda 
Concejalía de Desarrollo

OBSERVATORIO
DE EMPLEO
del VALALPO





PACTO
POR EL
EMPLEO
DEL
ALTO Y MEDIO VINALOPÓ

BSERVATORIO
DE EMPLEO
del **VINALOPO**



Cultura

BIENES DE INTERÉS CULTURAL

Monumentos: Castillo de Elda, Iglesia de Santa Ana

Bienes Inmateriales: Asociación Músico Cultural Eldense Santa Cecilia



Fiestas

FIESTAS DE MOROS Y CRISTIANOS

Fiestas de Moros y Cristianos que se celebran a finales de mayo, principios de junio **declaradas de interés turístico nacional**, y Fiestas Mayores en honor a la Virgen de la Salud en septiembre



Imágenes destacadas de Elda





PACTO
POR EL
EMPLEO
DEL
ALTO Y MEDIO VINALOPÓ

BSERVATORIO
DE EMPLEO
del **VINALOPO**

**Ficha
Municipal**

Hondon de las Nieves 2025



INDICADORES SOCIOECONÓMICOS,
RECURSOS DE EMPLEO,
FORMACIÓN, EMPRENDIMIENTO Y
DESARROLLO LOCAL

FICHA MUNICIPAL HONDON DE LAS NIEVES



2025



Población

2.696 habitantes

fuelle: Padron 2024



Paro

112 **7,51%** desempleados

fuelle: Labora Junio 2025



Empleo

432 afiliados S.S.

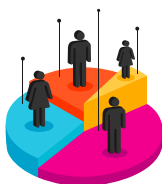
fuelle: Seguridad Social Junio 2025



Renta media

10.729 € euros por habitante

fuelle: INE 2022



Edad media población

52,59 años

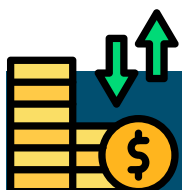
fuelle: INE 2024



Extranjeros

38,06% residentes

fuelle: INE 2024



Sectores Económicos

Agricultura (uva de mesa, vino, almendros y olivos), construcción y servicios (comercio y restauración)

151 Empresas Activas

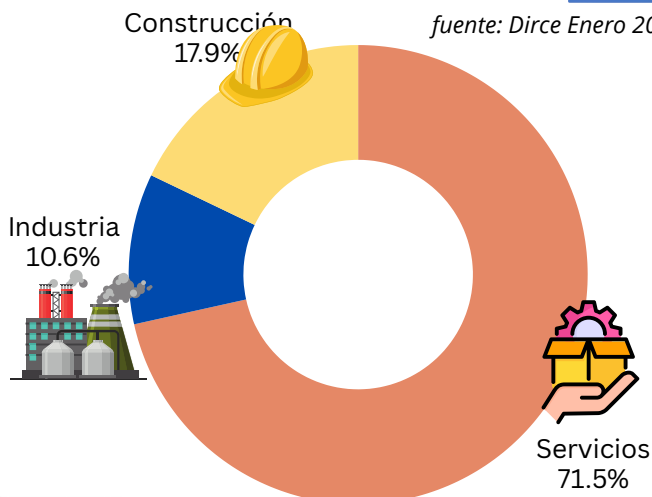


fuelle: Dirce Enero 2024

194 Autónomos
44,80%



fuelle: Seguridad Social Junio 2025




Empresa con mayor facturación

BODEGAS CERDÁ CREMADES S.L.

Sector: Alimentacion y Bebidas

Facturación: **0.5M**
(*millones de euros)

fuelle: ElEconomista.es 2023



Polígonos Industriales

P.I Bajo Sombra (ubicado en calle Collao 10)

94.840 m2




Mercadillos

Miercoles de 7:00 a 13:30 (ubicado en calle Hornos)



Empleo

Ayuntamiento de Hondon de las Nieves (ubicado en Plaza de la Villa, 1).




Formación

Ayuntamiento de Hondon de las Nieves (ubicado en Plaza de la Villa, 1).



Emprendimiento

Ayuntamiento de Hondon de las Nieves (ubicado en Plaza de la Villa, 1).



PACTO
POR EL
EMPLEO
DEL
ALTO Y MEDIO VINALOPÓ

BSERVATORIO
DE EMPLEO
del **VINALOPO**



Cultura

BIENES DE INTERÉS CULTURAL

Bienes Inmateriales: Unión Musical de Hondón de las Nieves




Fiestas

FIESTAS DE MOROS Y CRISTIANOS

Fiestas de Moriscos y Cristianos primera quincena de Julio y Fiestas Patronales en honor a la Virgen de las Nieves del 1 al 5 de agosto



Imágenes destacadas de Hondón de las Nieves





PACTO
POR EL
EMPLEO
DEL
ALTO Y MEDIO VINALOPÓ

BSERVATORIO
DE EMPLEO
del **VINALOPO**

**Ficha
Municipal**

Hondon de los Frailes 2025



INDICADORES SOCIOECONÓMICOS,
RECURSOS DE EMPLEO,
FORMACIÓN, EMPRENDIMIENTO Y
DESARROLLO LOCAL

FICHA MUNICIPAL HONDON DE LOS FRAILES



2025



Población

1.310 habitantes

fuelle: Padron 2024



Paro

59 **9,28%** desempleados

fuelle: Labora Junio 2025



Empleo

190 afiliados S.S.

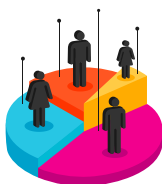
fuelle: Seguridad Social Junio 2025



Renta media

9.089 € euros por habitante

fuelle: INE 2022



Edad media población

55,27 años

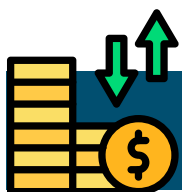
fuelle: INE 2024



Extranjeros

52,93% residentes

fuelle: INE 2024



Sectores Económicos

Agricultura (vid, almendros y olivos), servicios, construcción e industria (mármol y calzado)

67 Empresas Activas



fuelle: Dirce Enero 2024

90 Autónomos
46,88%



fuelle: Seguridad Social Junio 2025

Empresa con mayor facturación


HONDON VILLAS S.L.

Sector: Construcción

Facturación: **0.5M**

fuelle: ElEconomista.es 2023

(*millones de euros)



Polígonos Industriales

No dispone




Mercadillos

Jueves de 8:00 a 13:00 (ubicado en calle Azorín)



Empleo

Agencia de Desarrollo Local de Hondón de los Frailes (calle Juan Carlos I).




Formación

Agencia de Desarrollo Local de Hondón de los Frailes (calle Juan Carlos I).



Emprendimiento

Agencia de Desarrollo Local de Hondón de los Frailes (calle Juan Carlos I).



PACTO
POR EL
EMPLEO
DEL
ALTO Y MEDIO VINALOPÓ

BSERVATORIO
DE EMPLEO
del **VINALOPO**



Cultura

BIENES DE INTERÉS CULTURAL

Bienes Inmateriales: Unión Musical de Hondón de los Frailes



Fiestas

FIESTAS PATRONALES

Fiestas Patronales en honor a la Virgen de la Salud que se celebran la última semana de agosto



[Imágenes destacadas de Hondón de los Frailes](#)





PACTO
POR EL
EMPLEO
DEL
ALTO Y MEDIO VINALOPÓ

OBSERVATORIO
DE EMPLEO
del **VINALOPO**

**Ficha
Municipal**

La Romana 2025



INDICADORES SOCIOECONÓMICOS,
RECURSOS DE EMPLEO,
FORMACIÓN, EMPRENDIMIENTO Y
DESARROLLO LOCAL

FICHA MUNICIPAL LA ROMANA



2025



Población
2.672 habitantes

fuelle: Padron 2024



Paro
112 **7,12%** desempleados

fuelle: Labora Junio 2025



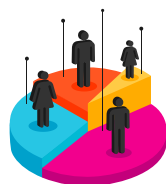
Empleo
600 afiliados S.S.

fuelle: Seguridad Social Junio 2025



Renta media
9.585 € euros por habitante

fuelle: INE 2022



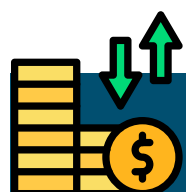
Edad media población
48,39 años

fuelle: INE 2024



Extranjeros
25,34% residentes

fuelle: INE 2024



Sectores Económicos

Agricultura (cultivos de vid y elaboración de vinos), servicios (comercios, hostelería y turismo rural)

165 Empresas Activas

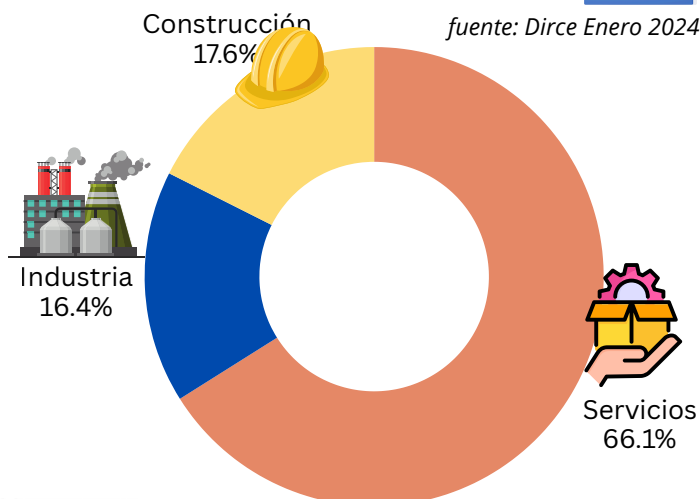


fuelle: Dirce Enero 2024

224 Autónomos
37,27%



fuelle: Seguridad Social Junio 2025




Empresa con mayor facturación

PULYCORT NATURAL STONE S.L.

Sector: Construcción

Facturación: **6M**
(*millones de euros)

fuelle: ElEconomista 2023



Polígonos Industriales

No tiene




Mercadillos

Sabados de 9:00 a 14:00 (ubicado en calle de la Fuente)



Empleo

Ayuntamiento de La Romana (ubicado en calle Cervantes, 8).




Formación

Ayuntamiento de La Romana (ubicado en calle Cervantes, 8).



Emprendimiento

Ayuntamiento de La Romana (ubicado en calle Cervantes, 8).



PACTO
POR EL
EMPLEO
DEL
ALTO Y MEDIO VINALOPÓ

BSERVATORIO
DE EMPLEO
del **VINALOPO**



Cultura

BIENES DE INTERÉS CULTURAL

Bienes Inmateriales: Sociedad Instructiva Musical Romanense



Fiestas

FIESTAS DE MOROS Y CRISTIANOS

Fiestas Patronales y de Moros y Cristianos en honor al Sagrados Corazones de Jesus y Maria que se celebran la tercera semana de agosto



Imágenes destacadas de La Romana





PACTO
POR EL
EMPLEO
DEL
ALTO Y MEDIO VINALOPÓ

BSERVATORIO
DE EMPLEO
del **VINALOPO**

Ficha
Municipal
**Monforte
del Cid
2025**



INDICADORES SOCIOECONÓMICOS,
RECURSOS DE EMPLEO,
FORMACIÓN, EMPRENDIMIENTO Y
DESARROLLO LOCAL

FICHA MUNICIPAL

MONFORTE DEL CID



2025



Población

8.967 habitantes

fuelle: Padron 2024



Paro

444 **7,12%** desempleados

fuelle: Labora Junio 2025



Empleo

3.263 afiliados S.S.

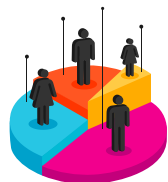
fuelle: Seguridad Social Junio 2025



Renta media

11.553 € euros por habitante

fuelle: INE 2022



Edad media población

40,97 años

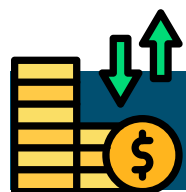
fuelle: INE 2024



Extranjeros

10,76% residentes

fuelle: INE 2024



Sectores Económicos

Agricultura (uva de mesa, olivos, almendros y granados), industria (agroalimentaria, piedra y mármol), servicios (logística y transporte) y comercio

1.412 Empresas Activas

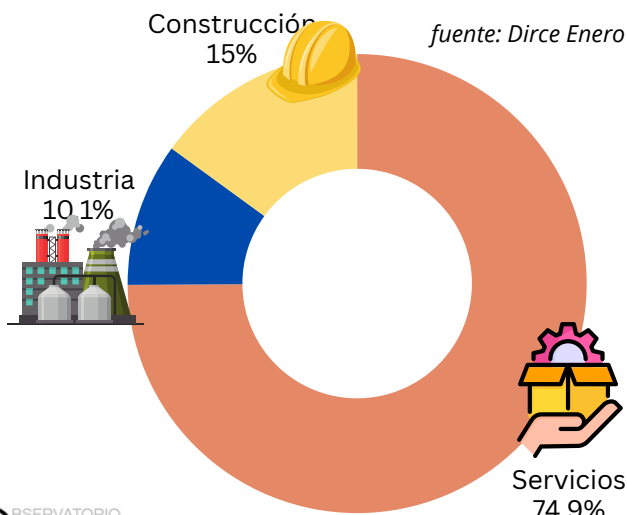


fuelle: Dirce Enero 2024

691 Autónomos
21,18%



fuelle: Seguridad Social Junio 2025



Empresa con mayor facturación

SIRFRAN S.L.

Sector: Industria (fabricación de pulverizadores)

Facturación: **11M**
(*millones de euros)

fuelle: ElEconomista.es 2023



Polígonos Industriales

Las Norias (sector UZI-1)

941.022 m2

Peri 2

93.003 m2

Total

1.034.02 m2




Mercadillos

Miércoles y Viernes de 7:00 a 15:00 (ubicado en Avda Reyes Católicos S/N)



Empleo

Agencia de Empleo y Desarrollo Local de Monforte del cid (Plaza de España, 1).



Formación

Agencia de Empleo y Desarrollo Local de Monforte del cid (Plaza de España, 1).
IES La Noria



Emprendimiento

Agencia de Empleo y Desarrollo Local de Monforte del cid (Plaza de España, 1).



Cultura

BIENES DE INTERÉS CULTURAL

Monumentos: Castillo (integrado en la iglesia), Torre Árabe, Convento de Orito

Bienes Inmateriales: Sociedad Musical la Lira de Monforte del Cid



Fiestas

-Fiestas de Moros y Cristianos en honor a la Purísima Concepción del 5 al 9 de diciembre **declaradas de interés turístico provincial**

-Romería y Feria de San Pascual Bailón en torno al 17 de mayo **declaradas de interés turístico provincial**



Imágenes destacadas de Monforte del Cid





PACTO
POR EL
EMPLEO
DEL
ALTO Y MEDIO VINALOPÓ

BSERVATORIO
DE EMPLEO
del **VINALOPO**

Ficha
Municipal

Monovar 2025



INDICADORES SOCIOECONÓMICOS,
RECURSOS DE EMPLEO,
FORMACIÓN, EMPRENDIMIENTO Y
DESARROLLO LOCAL

FICHA MUNICIPAL MONOVAR



2025



Población
12.764 habitantes

fuelle: Padron 2024



Paro
985 **11,65%** desempleados

fuelle: Labora Junio 2025



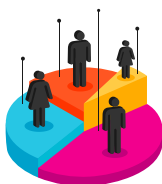
Empleo
2.555 afiliados S.S.

fuelle: Seguridad Social Junio 2025



Renta media
10.250 € euros por habitante

fuelle: INE 2022



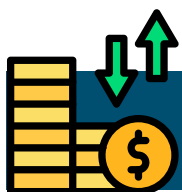
Edad media población
45,42 años

fuelle: INE 2024



Extranjeros
9,81% residentes

fuelle: INE 2024



Sectores Económicos

Comercio, industria (auxiliar de calzado, químicas y muebles), agricultura (uva de mesa, olivos, almendros y granados), turismo (rural y cultural) y construcción

716

Empresas Activas



Construcción
11%

fuelle: Dirce Enero 2024

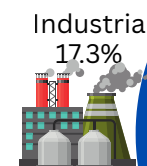
736

Autónomos

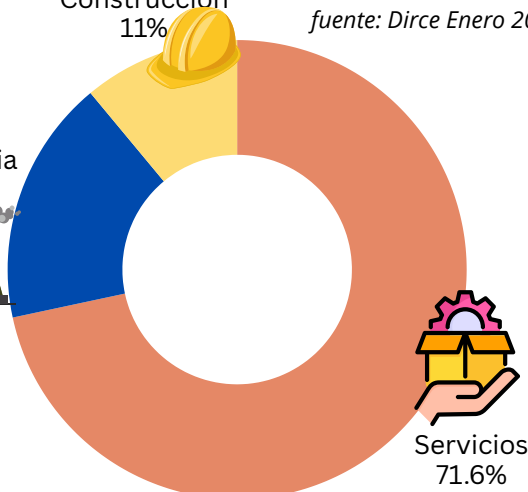


31,63%

fuelle: Seguridad Social Junio 2025



Industria
17.3%



Servicios
71.6%

Empresa con mayor facturación

UNISA EUROPA S.A.

Sector: Industria calzado Facturación: **39M**

fuelle: ElEconomista.es 2023

(*millones de euros)



Polígonos Industriales

El Pastoret

256.387 m2




Mercadillos

Lunes de 8:00 a 13:00 (ubicado en Calle Exconvento)



Empleo

Agencia de Desarrollo Local de Monovar (ubicado en Plaza de la Sala, 1)



Formación

Agencia de Desarrollo Local de Monovar (ubicado en Plaza de la Sala, 1)
IES Enric Valor



Emprendimiento

Agencia de Desarrollo Local de Monovar (ubicado en Plaza de la Sala, 1)
Monovar Emprende

adl
monòver





Cultura

BIENES DE INTERÉS CULTURAL

Monumentos: Castellet de Chinorla, Castillo de Monovar, Ermita de Santa Barbara, Torre del Reloj

Bienes Inmateriales: Escuela de Música La Artística



Fiestas

FIESTAS PATRONALES

Fiestas Mayores en honor a la Virgen del Remedio del 6 al 10 de septiembre, y Fiestas Semana Santa **declaradas de interés turístico provincial**



Imágenes destacadas de Monovar





PACTO
POR EL
EMPLEO
DEL
ALTO Y MEDIO VINALOPÓ

BSERVATORIO
DE EMPLEO
del **VINALOPO**

Ficha
Municipal

Novelda 2025



INDICADORES SOCIOECONÓMICOS,
RECURSOS DE EMPLEO,
FORMACIÓN, EMPRENDIMIENTO Y
DESARROLLO LOCAL

FICHA MUNICIPAL NOVELDA



2025



Población

26.213 habitantes

fuelle: Padron 2024



Paro

1.903 **10,26%** desempleados

fuelle: Labora Junio 2025



Empleo

7.809 afiliados S.S.

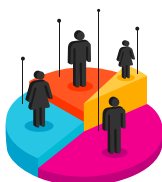
fuelle: Seguridad Social Junio 2025



Renta media

11.495 € euros por habitante

fuelle: INE 2022



Edad media población

43,98 años

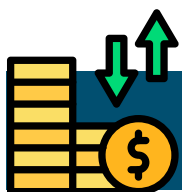
fuelle: INE 2024



Extranjeros

9,61% residentes

fuelle: INE 2024



Sectores Económicos

Industria agroalimentaria (fabricación de especias y salsas), Industria (piedra y mármol) construcción, comercio, turismo rural y agricultura

1.618 Empresas Activas



fuelle: Dirce Enero 2024

Construcción
12.5%

Industria
9.1%



Servicios
78.4%

1.709 Autónomos



21,79%

fuelle: Seguridad Social Junio 2025

Empresa con mayor facturación

JESUS NAVARRO S.A. (CARMENCITA)

Sector: Alimentación

Facturación:

95M

fuelle: ElEconomista.es 2023

(*millones de euros)



Polígonos Industriales

Santa Fe (ubicado en calle Comuna di Carrara, 13)
El Fondonet (ubicado en calle La Mola, 15)
P.I. N° 3
Total

55.441 m2
398.678 m2
80.371 m2
534.490 m2




Mercadillos

Sabado de 8:00 a 13:00 (ubicado en calle Lepanto)



Empleo

Agencia de Empleo y Desarrollo Local de Novelda (ubicada en calle Pelayo, 9)
Espai LABORA Novelda (ubicado en carrer Maria Cristina, 23).



Formación


Agencia de Empleo y Desarrollo Local de Novelda (ubicada en calle Pelayo, 9)
IES El Vinalopó
IES La Mola
Centro Público de Formación de Personas Adultas L' Illa dels Garroferets



Emprendimiento

Agencia de Empleo y Desarrollo Local de Novelda (ubicada en calle Pelayo, 9)
Coworking L'Espai Novelda (ubicado en calle Pelayo, 9).





PACTO
POR EL
EMPLEO
DEL
ALTO Y MEDIO VINALOPÓ

BSERVATORIO
DE EMPLEO
del **VINALOPO**



Cultura

BIENES DE INTERÉS CULTURAL

Monumentos: Castillo de la Mola

Bienes Inmateriales: Sociedad Musical Sana M^a Magdalena de Novelda, Sociedad Unión Musical La Artística




Fiestas

FIESTAS DE MOROS Y CRISTIANOS

Fiestas Patronales y de Moros y Cristianos en honor a la Virgen de la Magdalena del 18 al 25 de julio **declaradas de interés turístico autonómico** y Fiestas de Semana Santa **declaradas de interés turístico autonómico**



Imágenes destacadas de Novelda





PACTO
POR EL
EMPLEO
DEL
ALTO Y MEDIO VINALOPÓ

BSERVATORIO
DE EMPLEO
del **VINALOPO**

Ficha
Municipal

Petrer 2025



INDICADORES SOCIOECONÓMICOS,
RECURSOS DE EMPLEO,
FORMACIÓN, EMPRENDIMIENTO Y
DESARROLLO LOCAL

FICHA MUNICIPAL PETRER



2025



Población

34.076 habitantes

fuelle: Padron 2024



Paro

2.689 **11,34%** desempleados

fuelle: Labora Junio 2025



Empleo

9.307 afiliados S.S.

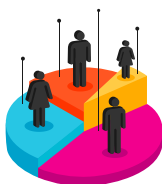
fuelle: Seguridad Social Junio 2025



Renta media

11.127 € euros por habitante

fuelle: INE 2022



Edad media población

44,01 años

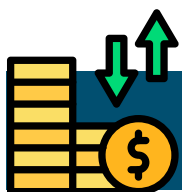
fuelle: INE 2024



Extranjeros

3,91% residentes

fuelle: INE 2024



Sectores Económicos

Servicios (comercio, transporte y hostelería), industria (calzado, marroquinería, manufacturas) y construcción.

2.195

Empresas Activas



Construcción
10.8%

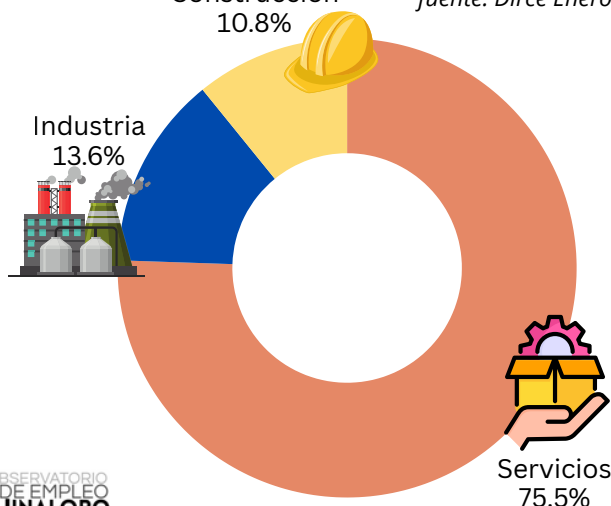
fuelle: Dirce Enero 2024

3.247
23,52%

Autónomos



fuelle: Seguridad Social Junio 2025



Empresa con mayor facturación

SHOES BY STUART S.L.

Sector: Industria Calzado

Facturación:

94M

fuelle: ElEconomista.es 2023

(*millones de euros)



Polígonos Industriales

Avenida Mediterraneo
Pedreres
Salinetas
San Rafael Al
San Rafael-Guirney
Secanet
Total

56.307 m2
253.025 m2
370.194 m2
26.114 m2
131.067 m2
20.157 m2
856.864 m2



Mercadillos

Miercoles y viernes de 8:00 a 14:00 (ubicado junto al mercado la Frontera)
Lunes de 8:00 a 14:00 Mercadillo la Huerta (calle la Huerta y adyacentes)



Empleo

Agencia de Desarrollo Local de Petrer (ubicada en calle Luis Chorro, 6).
Espai LABORA Petrer (ubicado en Plaza Pablo Iglesias, 2)



Formación

Agencia de Desarrollo Local de Petrer (ubicada en calle Luis Chorro, 6).
IES Azorin
IES Poeta Paco Mollá
IES La Canal
Centro Público de Formación de Personas Adultas Carles Salvador(C/ Leopoldo Pardines, 1).



Emprendimiento


PetrerEmprende (ubicado en calle Luis Chorro, 6)
Coworking El Teixidor (ubicado en Carrer Mestre Casimiro Ruiz, 4 de Petrer)

PETREREMPRENDE
CONCEJALÍA DE DESARROLLO ECONÓMICO


Teixidor
Comunidad Emprendedora

RESERVATORIO
DE EMPLEO
del **INIALOPO**





PACTO
POR EL
EMPLEO
DEL
ALTO Y MEDIO VINALOPÓ

BSERVATORIO
DE EMPLEO
del **VINALOPO**



Cultura

BIENES DE INTERÉS CULTURAL

Monumentos: Castillo de Petrer, Acueducto de San Rafael

Bienes Inmateriales: Asociación Musical Virgen del Remedio, Sociedad Unión Musical de Petrer

Sitios Históricos: Finca el Poblet



Fiestas

FIESTAS DE MOROS Y CRISTIANOS

Fiestas de Moros y Cristianos en honor a San Bonifacio que se celebran a mediados de mayo **declaradas de interés turístico nacional**, y Fiestas Patronales en honor a la Virgen del Remedio en octubre



[Imágenes destacadas de Petrer](#)





PACTO
POR EL
EMPLEO
DEL
ALTO Y MEDIO VINALOPÓ

BSERVATORIO
DE EMPLEO
del **VINALOPO**

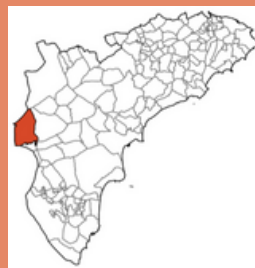
Ficha
Municipal

Pinoso 2025



INDICADORES SOCIOECONÓMICOS,
RECURSOS DE EMPLEO,
FORMACIÓN, EMPRENDIMIENTO Y
DESARROLLO LOCAL

FICHA MUNICIPAL PINOSO



2025



Población

8.407 habitantes

fuelle: Padron 2024



Paro

462 **8,10%** desempleados

fuelle: Labora Junio 2025



Empleo

2.392 afiliados S.S.

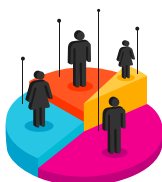
fuelle: Seguridad Social Junio 2025



Renta media

9.875 € euros por habitante

fuelle: INE 2022



Edad media población

45,31 años

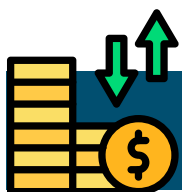
fuelle: INE 2024



Extranjeros

19,89% residentes

fuelle: INE 2024



Sectores Económicos

Servicios, transporte y comercio, industria (calzado, marroquinería, alimentación), construcción y agricultura (elaboración de vinos)

549 Empresas Activas



Construcción
12.9%

fuelle: Dirce Enero 2024

653 Autónomos
27,30%



fuelle: Seguridad Social Junio 2025

Industria
15.7%



Servicios
71.4%

Empresa con mayor facturación

**LEVANTINA DE RECURSOS
MINEROS SAU**

Sector: Industria materias primas

Facturación: **21M**

fuelle: ElEconomista.es 2023

(*millones de euros)



Polígonos Industriales

El Cabezo
Monte Coto

138.092 m2
422.142 m2

Total

560.234 m2




Mercadillos

Sábados de 8:00 a 14:00 (ubicado en Plaza de Colón)



Empleo

Agencia de Desarrollo Municipal de Pinoso (ubicada en Plaza de España,1).



Formación

Agencia de Desarrollo Municipal de Pinoso (ubicada en Plaza de España,1).
IES José Marhuenda Prats



Emprendimiento

Agencia de Desarrollo Municipal de Pinoso (ubicada en Plaza de España,1).



Cultura

BIENES DE INTERÉS CULTURAL

Monumentos: Torre del Reloj, Casa de Don Pedro, Ermita de Santa Catalina

Bienes Inmateriales: Unión Lírica Pinosense



Fiestas

FIESTAS PATRONALES

Fiestas Patronales en honor a la Virgen del Remedio del 1 y al 8 de agosto



Imágenes destacadas de Pinoso





PACTO
POR EL
EMPLEO
DEL
ALTO Y MEDIO VINALOPÓ

BSERVATORIO
DE EMPLEO
del **VINALOPO**

Ficha
Municipal

Salinas 2025



INDICADORES SOCIOECONÓMICOS,
RECURSOS DE EMPLEO,
FORMACIÓN, EMPRENDIMIENTO Y
DESARROLLO LOCAL

FICHA MUNICIPAL SALINAS



2025



Población
1.775 habitantes

fuelle: Padron 2024



Paro
113 **9,79%** desempleados

fuelle: Labora Junio 2025



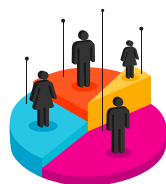
Empleo
743 afiliados S.S.

fuelle: Seguridad Social Junio 2025



Renta media
10.302 € euros por habitante

fuelle: INE 2022



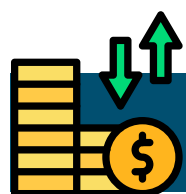
Edad media población
46,30 años

fuelle: INE 2024



Extranjeros
18,65% residentes

fuelle: INE 2024



Sectores Económicos

Agricultura (producción de vino, frutas y verduras) e industria (manufacturas, metal, construcción y gestión de residuos)

99 Empresas Activas




Construcción
14.1%

fuelle: Dirce Enero 2024

91 Autónomos
12,23%



fuelle: Seguridad Social Junio 2025



Industria
17.2%



Servicios
68.7%

Empresa con mayor facturación

SALINAS PACKAGING GROUP SL

Sector: Industria papel y cartón Facturación: **40M**

fuelle: ElEconomista.es 2023

(*millones de euros)



Polígonos Industriales

La Molineta

22.341 m²

La Noria I

82.514 m²

La Noria II

109.116 m²

Total

213.920 m²




Mercadillos

Martes, Viernes y Sábado de 8:00 a 14:00 (ubicado en Plaza de España)



Empleo

Ayuntamiento de Salinas (ubicado en Plaza de España, 8).



Formación

Ayuntamiento de Salinas (ubicado en Plaza de España, 8).



Emprendimiento

Ayuntamiento de Salinas (ubicado en Plaza de España, 8).



Cultura

BIENES DE INTERÉS CULTURAL

Monumentos: Torre Árabe



Fiestas

FIESTAS DE MOROS Y CRISTIANOS

Fiestas de Moros y Cristianos en honor a la Virgen del Rosario que se celebran a finales de mayo, y las Fiestas Patronales en honor a San Antonio Abad en enero



Imágenes destacadas de Salinas





PACTO
POR EL
EMPLEO
DEL
ALTO Y MEDIO VINALOPÓ

BSERVATORIO
DE EMPLEO
del **VINALOPO**

Ficha Municipal **Sax** 2025



INDICADORES SOCIOECONÓMICOS,
RECURSOS DE EMPLEO,
FORMACIÓN, EMPRENDIMIENTO Y
DESARROLLO LOCAL

FICHA MUNICIPAL SAX



2025



Población
10.172 habitantes

fuelle: Padron 2024



Paro
699 **10,43%** desempleados

fuelle: Labora Junio 2025



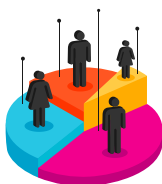
Empleo
3.982 afiliados S.S.

fuelle: Seguridad Social Junio 2025



Renta media
11.118 € euros por habitante

fuelle: INE 2022



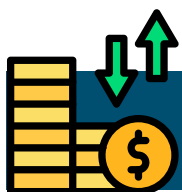
Edad media población
43,86 años

fuelle: INE 2024



Extranjeros
8,34% residentes

fuelle: INE 2024



Sectores Económicos

Industria (fabricación de persianas, metal, ferretería, maquinaria, calzado y materiales de construcción), comercio y servicios, turismo (patrimonio cultural)

551 Empresas Activas



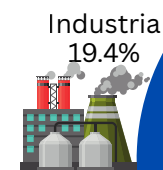
Construcción
8.3%

fuelle: Dirce Enero 2024

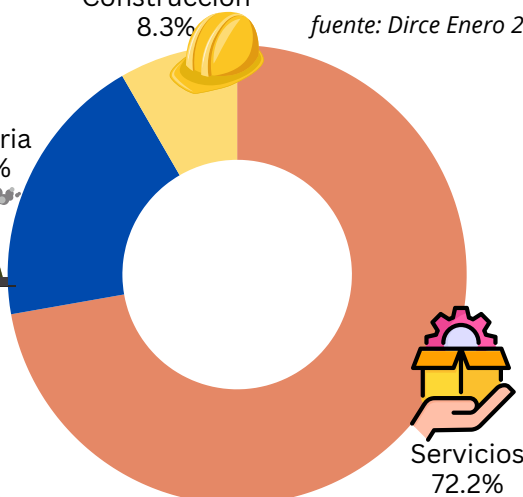
575 Autónomos
14,44%



fuelle: Seguridad Social Junio 2025



Industria
19.4%



Servicios
72.2%

Empresa con mayor facturación

GIMENEZ GANGA SLU (SAXUN)

Sector: Industria Aluminio (Fabricación de persianas)

Facturación: **139M**
(*millones de euros)

fuelle: ElEconomista.es 2023



Polígonos Industriales

Barrio de La Estación
Carretera de Salinas
El Castillo Sax
Rio Vinalopó
UE7 Forjas-Galvañ
Total

130.500 m2
211.800 m2
295.529 m2
37.392 m2
46.718 m2
721.939 m2




Mercadillos

Lunes de 8:00 a 14:00 (ubicado en calle Severo Ochoa)



Empleo

Agencia de Empleo y Desarrollo Local de Sax (ubicada en Plaza Constitución, 1).




Formación

Agencia de Empleo y Desarrollo Local de Sax (ubicada en Plaza Constitución, 1).
IES Pascual Carrión



Emprendimiento

Agencia de Empleo y Desarrollo Local de Sax (ubicada en Plaza Constitución, 1).



PACTO
POR EL
EMPLEO
DEL
ALTO Y MEDIO VINALOPÓ

BSERVATORIO
DE EMPLEO
del **VINALOPO**



Cultura

BIENES DE INTERÉS CULTURAL

Monumentos: Castillo del Piedra

Bienes Inmateriales: Cabildo de Sax, Sociedad Instructiva Musical Sones de Sax, Sociedad Unión Musical y Artística de Sax

Espacios Etnológicos: Colonia de Santa Eulalia



Fiestas

FIESTAS DE MOROS Y CRISTIANOS

Fiestas de Moros y Cristianos en honor a San Blas del 1 al 5 febrero **declaradas de interés turístico provincial**



Imágenes destacadas de Sax





PACTO
POR EL
EMPLEO
DEL
ALTO Y MEDIO VINALOPÓ

BSERVATORIO
DE EMPLEO
del **VINALOPO**

Ficha
Municipal

Villena 2025



INDICADORES SOCIOECONÓMICOS,
RECURSOS DE EMPLEO,
FORMACIÓN, EMPRENDIMIENTO Y
DESARROLLO LOCAL

FICHA MUNICIPAL VILLENNA



2025



Población

34.385 habitantes

fuelle: Padron 2024



Paro

2.307 **10,38%** desempleados

fuelle: Labora Junio 2025



Empleo

11.062 afiliados S.S.

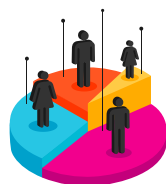
fuelle: Seguridad Social Junio 2025



Renta media

11.296 € euros por habitante

fuelle: INE 2022



Edad media población

43,88 años

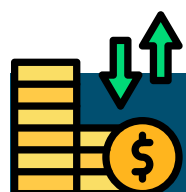
fuelle: INE 2024



Extranjeros

9,19% residentes

fuelle: INE 2024



Sectores Económicos

Servicios, agricultura (cultivos de vid, almendros, pistacho y caqui) e industria (química y calzado) y turismo (patrimonio cultural).

2.143 Empresas Activas



Construcción
12.6%

fuelle: Dirce Enero 2024

2.177 Autónomos
19,68%



fuelle: Seguridad Social Junio 2025

Industria
11.1%



Servicios
76.3%

Empresa con mayor facturación

JUGUETTOS CENTRAL DE COMPRAS SCV

Sector: Industria juguete Facturación:

46M

fuelle: ElEconomista.es 2023

(*millones de euros)



Polígonos Industriales

Bulilla
El Rubial

296.175m²
410.500 m²

Total **706.675 m²**



Mercadillos

Jueves de 8:00 a 14:00 (ubicado en calle Emilia Pardo Bazán)



Empleo

Gabinete de Promoción y Desarrollo de Villena (ubicado en Calle Baja, 29),
Espai LABORA Villena (ubicado en calle Compositor M. Carrascosa, 2).



Formación

Gabinete de Promoción y Desarrollo de Villena (ubicado en Calle Baja, 29),
IES Las Fuentes
IES Antonio Navarro Santafé
IES Hermanos Amorós
Programa Emforma Villena
Escuela de Adultos de Villena (ubicada en calle Clara de Campoamor, 30)



Emprendimiento

Gabinete de Promoción y Desarrollo de Villena (ubicado en Calle Baja, 29),
Vivero de empresas de Villena (ubicado en Calle del Agua, 6)





Cultura

BIENES DE INTERÉS CULTURAL

Monumentos: Ayuntamiento (Palacio Municipal) / Casa de Beneficiados, Castillo de Salvatierra, Castillo de la Atalaya o de los Pacheco, Iglesia Parroquial de Santiago Apóstol, Santuari de Nuestra Señora de las Virtudes/Monasterio de las Virtudes

Bienes Inmateriales: Sociedad Musical Ruperto Chapí

Zonas Arqueológicas: Cabezo Redondo

Espacios Etnológicos: Colonia Santa Eulalia

Conjuntos Históricos: Casco Antiguo



Fiestas

FIESTAS DE MOROS Y CRISTIANOS

Fiestas de Moros y Cristianos en honor a la Virgen de las Virtudes del 4 al 9 de septiembre **declaradas de interés turístico nacional** y Fiestas Patronales de la Encina en honor a San Juan Bautista que se celebran la última semana de junio



[Imágenes destacadas de Villena](#)





PACTO
POR EL
EMPLEO
DEL
ALTO Y MEDIO VINALOPÓ

BSERVATORIO
DE EMPLEO
del **VINALOPO**

Análisis Comparativo

Comarcas Alto y Medio Vinalopó

Provincia de Alicante

INDICADORES SOCIOECONÓMICOS,
RECURSOS DE EMPLEO, FORMACIÓN,
EMPRENDIMIENTO Y DESARROLLO
LOCAL

20 25



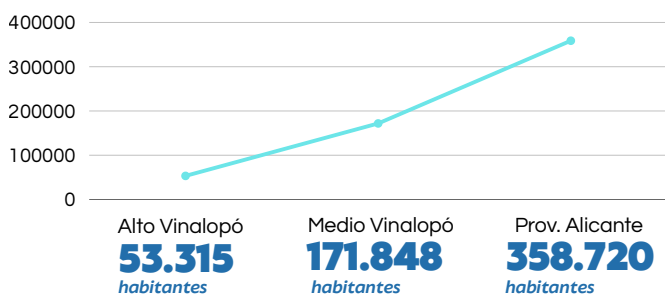
ANÁLISIS COMARCAS ALTO Y MEDIO VINALOPÓ

20 25



Población

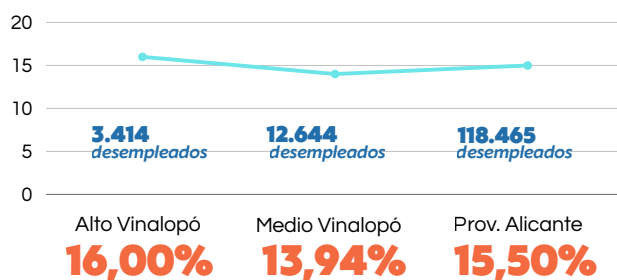
fuelle: Padron 2024



Paro

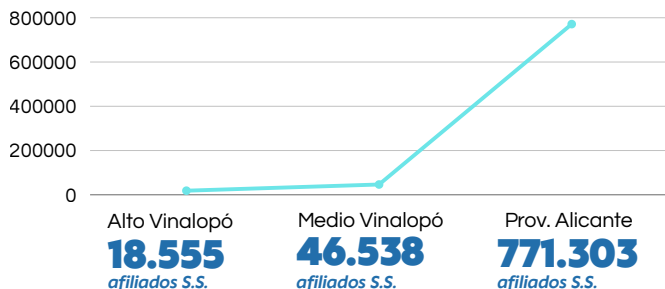
(1er trimestre 2025)

fuelle: Labora Junio 2025



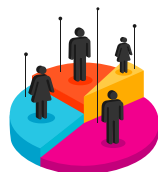
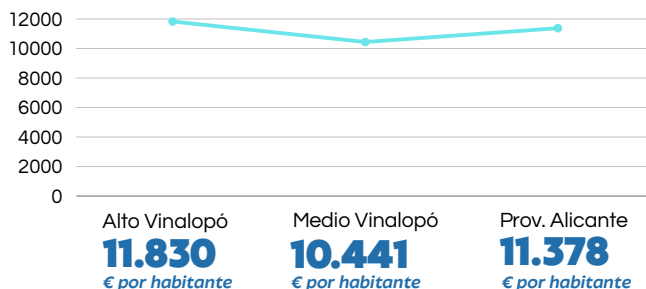
Empleo

fuelle: Seguridad Social Junio 2025



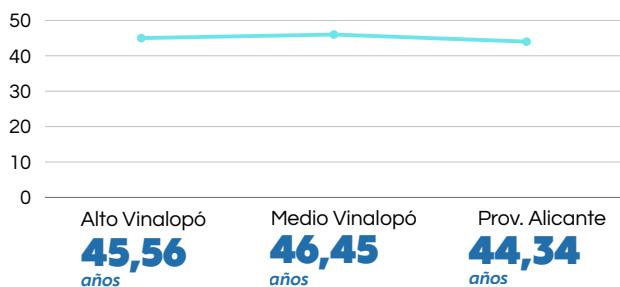
Renta media

fuelle: INE 2022



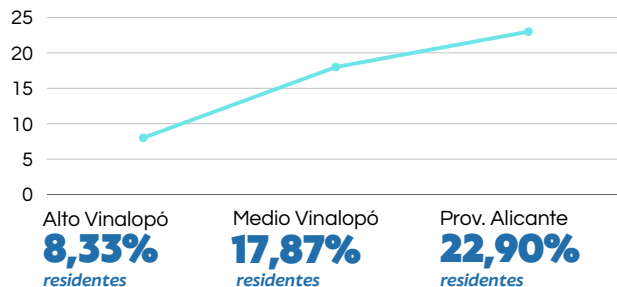
Edad media población

fuelle: INE 2024



Extranjeros

fuelle: INE 2024

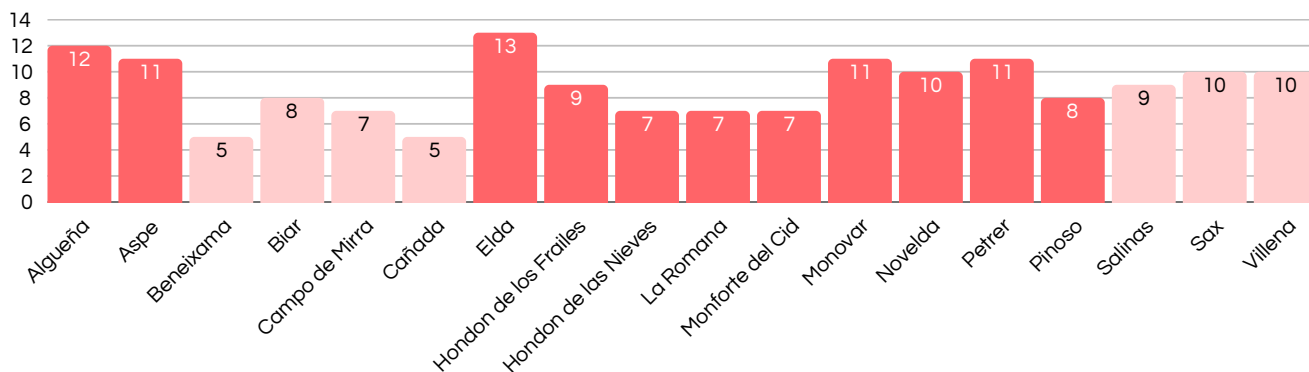




Paro por municipios

(1er trimestre 2025 % desempleo)

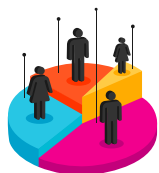
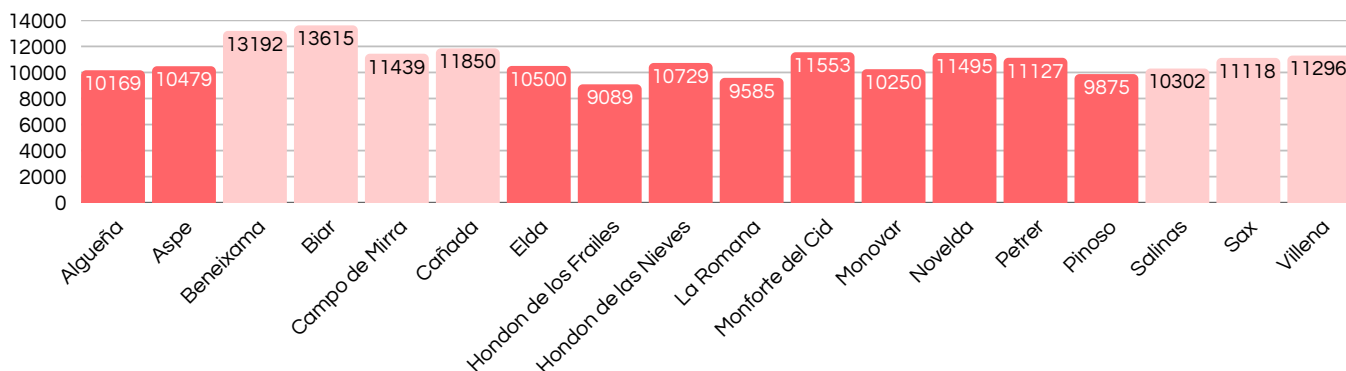
fuelle: Labora Junio 2025



Renta media por municipios

(anualidad 2022 renta media neta por habitante en euros)

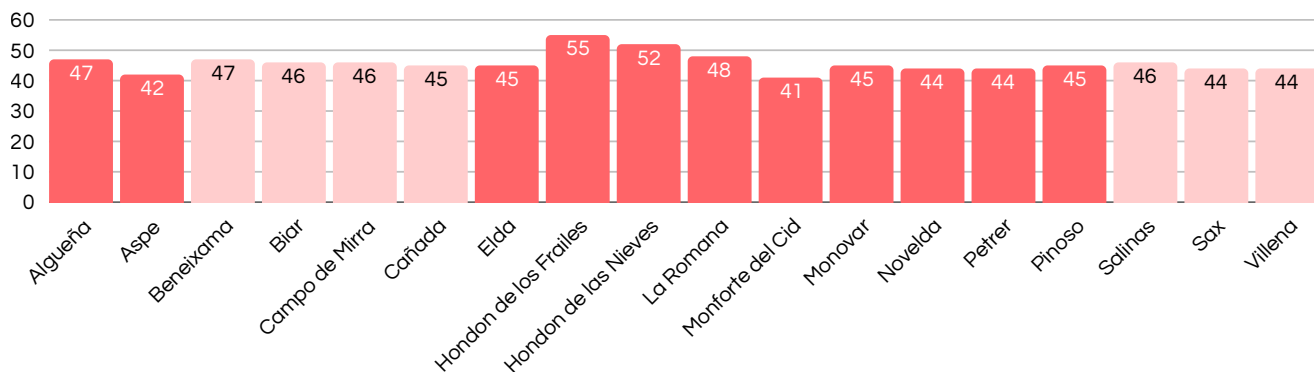
fuelle: INE 2022




Edad media población por municipios

(anualidad 2024 edad media habitantes del municipio)

fuelle: INE 2024





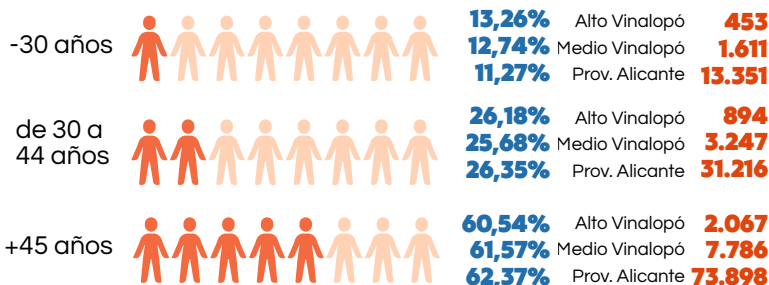
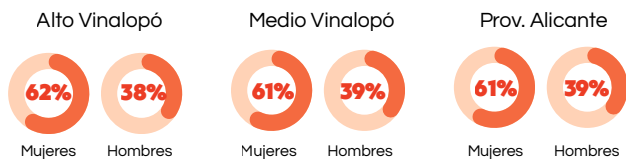
Desempleo por Sexo

fuelle: SISPE Enero 2025



Desempleo por Edad

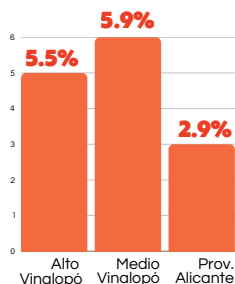
fuelle: SISPE Enero 2025



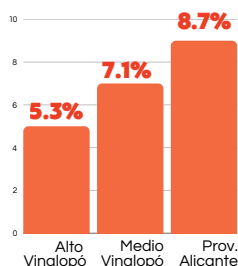
Desempleo por Sector de Actividad

fuelle: SISPE Enero 2025

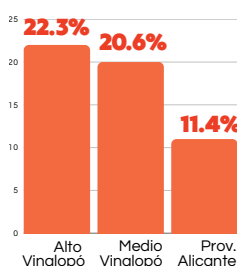
Agricultura



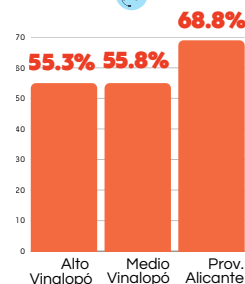
Construcción



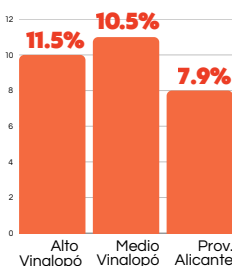
Industria



Servicios



Sin actividad



Contratos por sectores económicos

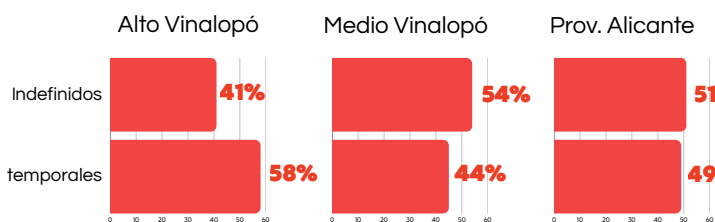
fuelle: SISPE Enero 2025

	AGRICULTURA	CONSTRUCCIÓN	INDUSTRIA	SERVICIOS	TOTAL
Alto Vinalopó	74	63	428	377	942
Medio Vinalopó	220	163	402	1.084	1.869
Prov. Alicante	2.396	2.968	4.712	21.160	32.731



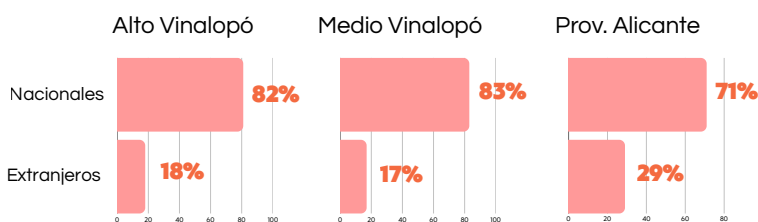
Contratos según duración

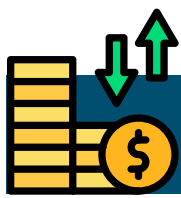
fuelle: SISPE Enero 2025



Contratos a extranjeros

fuelle: SISPE Enero 2025






Sectores Económicos




Sectores Económicos

1. **Agricultura** (uva de mesa, olivos, almendros, granados, cereales, frutas y verduras, pistacho, caqui y ganadería)
2. **Industria** (agroalimentaria, elaboración de vinos, piedra y mármol, juguetes, textil, fabricación de calzado, auxiliar de calzado, marroquinería, caucho, fabricación de persianas, ferretería, maquinaria, muebles, químicas, plásticos, carpintería metálica, metalurgia, fabricación de especias y salsas, gestión de residuos y materiales de construcción)
3. **Servicios** (logística, transporte, comercio minorista, hostelería, turismo rural, gastronómico y patrimonio cultural)
4. **Construcción**

Según informe "Fortalezas de la Provincia de Alicante" del año 2022 del **Instituto de Estudios Económicos de la Provincia de Alicante (INECA)** los sectores económicos de las comarcas del alto y medio vinalopó que mayor valor agregado aportan al PIB y al empleo son los siguientes:

 Comarca Alto Vinalopó	Empleo	Valor Agregado
Industria del Cuero y Calzado	18.5%	12.8%
Fabricación de Productos Metálicos	16.9%	22.6%
Fabricación Productos Caucho y Plástico	13.4%	14.3%
Comercio al por menor	10.2%	7.1%
Comercio al por mayor	8.6%	8.8%
Industria Textil	7.6%	11.0%
Construcción Especializada	4.9%	4.7%

fuelle: INECA 2022

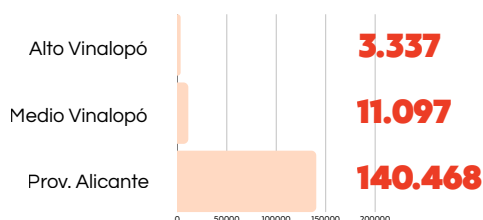
 Comarca Medio Vinalopó	Empleo	Valor Agregado
Industria del Cuero y Calzado	32.2%	26.6%
Comercio al por mayor	19.0%	22.5%
Industria Alimentación	8.00%	10.1%
Fabricación Productos Minerales no metálicos	6.4%	8.9%
Comercio al por menor	6.1%	4.1%
Construcción especializada	4.5%	4.3%
Fabricación Productos Caucho y Plástico	4.2%	5.0%

Actualmente, el sector industrial es el que más valor agregado aporta a la economía de las comarcas del Alto y Medio Vinalopó con un 73,3% y un 55,8% respectivamente (segunda y cuarta a nivel provincial), seguido de los servicios (comercio, transporte y turismo), la construcción y en último lugar la agricultura donde la comarca del Medio Vinalopó es segunda a nivel provincial.

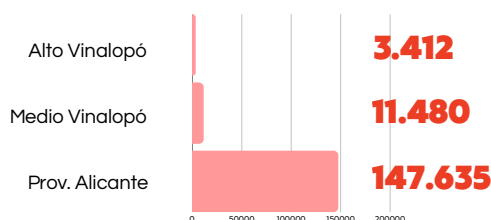
En cuanto a la generación de empleo, ingresos y aportación al PIB provincial las comarcas del Alto y Medio Vinalopó ocupan una posición discreta en comparación al resto de comarcas de la provincia de Alicante, ya que de las 9 comarcas que la integran ocupan la 8ª y 6ª respectivamente. Según el informe de INECA, la comarca de L'Alacantí es la que más genera empleo con un 22,1%, seguido del Baix Vinalopó con un 19,3% y tercera el Baix Segura con un 15,7%. En sexta posición estaría la comarca del Medio Vinalopó con un 9,3% y en octava la comarca del Alto Vinalopó con un 4,3%.



Empresas Activas

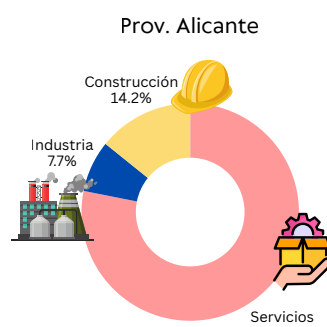
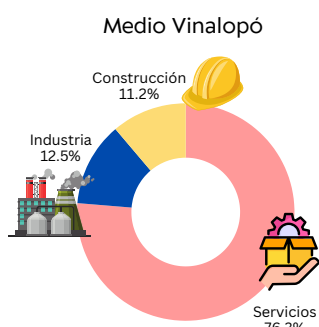
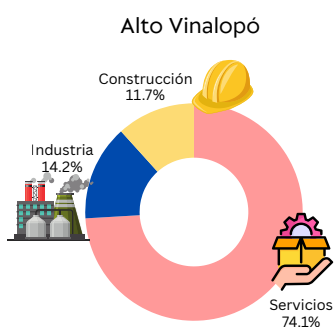


Autónomos



Empresas Activas por Sectores

fuelle: Dirce Enero 2024



Empresa con mayor facturación de la comarca del Alto Vinalopó

GIMENEZ GANGA SLU (SAXUN)

Sector: Industria (Fabricación de Persianas)

Localización: Sax

Facturación: **139M**
(*millones de euros)

fuelle: ElEconomista.es 2023

Empresa con mayor facturación de la comarca del Medio Vinalopó

WEWI MOBILE S.L. (FINETWORK)

Sector: Servicios de Comunicación

Localización: Elda

Facturación: **127M**
(*millones de euros)

fuelle: ElEconomista.es 2023

Empresa con mayor facturación de la provincia de Alicante

SPRINTER MEGACENTROS DEL DEPORTE S.L.

Sector: Servicios (Venta de ropa, calzado y complementos deportivos)

Localización: Alicante

Facturación: **662M**
(*millones de euros)

fuelle: ElEconomista.es 2023